

-  **Eglise remarquable**
-  **Formation géologique remarquable**
-  **Château**
-  **Fort villageois**
-  **Petites Cités de Caractère**
-  **Point de vue**
-  **Vignoble**

 **Issoire**

 **Bergonne**

 **Le Broc**

 **Villeneuve-Lembron**

  **Saint-Hérent**



 **Chalus**

  **Le Fromental**

  **Boudes**

 **Ardes**

 **Artoux**

  **Signal du Luguet**

 **Le Luguet**

Pays d'Issoire côté Cézallier



129 km



3180 m



11 h

France → Puy-de-Dôme

Photo : S. Mennetrier



3180 m



All-mountain /
cross-country

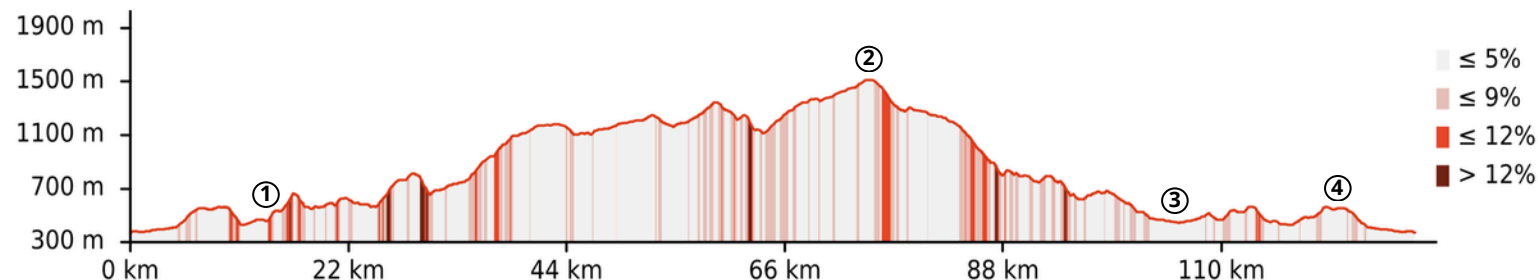


VAE possible

Cotation
UtagawaVTT
■ Très difficile
Indice IBP
214 BYC

Poussage & Portage
Poussage
Difficulté physique
Extrêmement difficile
Difficulté technique
Très difficile
Engagement
Important

Retrouvez la trace GPS sur
UtagawaVTT.com :



© Joel Damase

① Villeneuve-Lembron et ses châteaux

Ce charmant village à flanc de colline s'est primitivement formé autour du château d'Aureilhe au XIIe siècle. Cette riche famille éponyme a fortement marqué Villeneuve-Lembron. En effet, c'est au XVe siècle que sera édifié le second château commandité par Rigaud d'Aureilhe qui fut maître d'hôtel pour quatre rois de France différents. Parmi eux, François Ier, qui passa par ailleurs, une nuit dans ce château. Les deux édifices médiévaux sont visitables.

② Le signal du Luguet, plus haut sommet du Cézallier

Le Signal du Luguet est le point culminant du plateau volcanique du Cézallier. Il s'élève à 1547m. Il correspond à un ancien lac de laves qui s'est solidifié et a été recouvert d'autres matériaux. Par la suite, le travail de l'érosion a dégagé les matières plus meubles autour en laissant la pierre volcanique, plus dure, apparaitre. Son nom provient du village Le Luguet en contrebas dont le nom viendrait soit du dieu gaulois Lug ou du latin "lucus" qui signifie "bois sacré".



© Norbert Dutranoy



© Gwenaëlle Douart

③ Boudes, village vigneron et vallée des Saints

Niché au fond d'un vallon, le village de Boudes cache plusieurs surprises. Tout d'abord, son vignoble, héritier de l'importante production viticole auvergnate au XIXe siècle, dévale les pentes au sud du bourg. Vous pourrez retrouver le vin de Boudes AOC Côtes d'Auvergne chez les vignerons du village. En outre, la vallée des Saints, un site géologique exceptionnel composé d'ocres rouges et de cheminées de fées, se découvre au fil d'une randonnée pédestre (2h, 6km).

④ Le Broc, volcanisme et château

Situé à l'extrémité d'une coulée volcanique, le village du Broc domine le val d'Allier. Construit en pierre de lave à partir du 11e siècle, le château, aujourd'hui en partie en ruine, répondait à celui de Nonette, de l'autre côté du val d'Allier. Profitez-en pour déambuler dans les petites ruelles du village fortifié attenant à la forteresse et admirer de splendides vues sur les monts du Livradois et les longs méandres de l'Allier.



© Norbert Dutranoy